

PARCOURS 4 / Du parc Aristide-Briand à l'église de la Cité (1 h)

DÉPART Parc Aristide Briand / rue du Jardin Public (fontaine)

- Rue Charles Mangold
- Rue Waldeck Rousseau
- Rue Littré
- Parc de la Visitation
- Rue des Thermes
- Boulevard de Vésone (traversée)
- Rue Ledru-Rollin
- Rue Saint-Pierre-ès-Liens
- Rond-point Charles Durand
- Parc de Vésone (fontaine + WC)
- Site-musée Vesunna
- Rue du 26° R.I.
- Rue Turenne
- Château Barrière
- suivre la ligne rouge vers les Arènes (av. du 50° R.I.)
- Jardin des Arènes (fontaine + WC)
- Rue de l'ancien Evêché
- **Église Saint-Etienne de la Cité**



PARCOURS 6 / Du boulevard Montaigne à l'église Saint-Martin (1 h)

DÉPART Square Marius Lévy

- Allées de Tourny / esplanade du Souvenir (fontaine + WC) (un balcon sur la rivière Isle)
- Rue Paul-Louis Courier
- Parc Gamenson (fontaine + WC)
- Médiathèque Pierre Fanlac (fontaine)
- Avenue Georges-Pompidou
- Place Yves Guéna
- Boulevard Michel Montaigne (passer devant le Palais de Justice)
- Place André Maurois (bassin des jets d'eau)
- Esplanade Robert Badinter / Théâtre de l'Odysée (fontaine + WC)
- Square Jean Jaurès (derrière le théâtre) (fontaine)
- Place Louis Magne (fontaine Wallace)
- Place Franklin Roosevelt (fontaine Roosevelt)
- Place Plumancy (fontaine monumentale)
- Rue Gambetta
- Place Saint-Martin
- **Église Saint-Martin et parc de l'église** (fontaine + WC)

Cette carte est disponible au format web sur perigueux.fr. Vous y trouverez également les emplacements de tous les points d'eau potable de la ville.

PARCOURS 5 / Du site-musée Vesunna à la cathédrale Saint-Front (1 h 30)

DÉPART Parc de Vésone / Site-musée Vesunna (fontaine + WC)

- Rue du 26° R.I.
- Rue Claude Bernard
- Rue Ferdinand Dupuy
- Passerelle bleue (traversée du canal) (fontaine)
- Promenade du canal (longer les jardins familiaux)
- Possibilité de prendre le bac de Campniac (au niveau du petit pont de pierre) pour traverser la rivière Isle, d'aller jusqu'à la Maladrerie sur la gauche et de revenir par le bac sur la Promenade du canal*
- Promenade du canal
- Maison éclusière
- Moulin de Sainte-Claire (base de canoë-kayak)
- Place du 8 mai 1945
- Passerelle Japhet (traversée de la rivière Isle)
- Rue du Pont Japhet
- Rue Fontaine des Malades
- Rue de Bergerac
- Rue Talleyrand-Périgord (fontaine)
- Place Saint-Georges
- Eglise Saint-Georges et parc de l'église (WC)
- Rue Béranger
- Rue Pierre Magne
- Pont des Barris (traversée de la rivière Isle)
- Avenue Daumesnil (fontaine rue Mignot)
- **Cathédrale Saint-Front**

PARCOURS 7 / De la place Pierre Lanxade à la place du Gour de l'Arche (balade nature) (2 heures)

DÉPART DÉPART - Place Pierre Lanxade (fontaine Wallace + fontaine Lion + WC)

- Rue Thiers
- Rue René Lestin
- Place Plumancy (fontaine monumentale)
- Rue Gambetta
- Place Saint-Martin
- Eglise Saint-Martin et parc de l'église (fontaine + WC)
- Rue Léon Dessalles
- Rue des Jacobins
- Rue Victor Hugo
- Rue Lagrange-Chancel
- Place de Verdun (fontaine + WC)
- Rue Biron
- Place du Toulon
- Église Saint-Charles du Toulon (fontaine)
- Rue de l'Abîme
- Rue Loucheur
- Parc de la Source (fontaine)
- Rue d'Angoulême (WC)
- Passage sous la voie ferrée
- Prendre le chemin sur le côté de la Filature pour rejoindre la voie verte
- Moulin Neuf
- Longer la rivière
- Rue des Pêcheurs
- Rue de la Source
- Reprendre la voie verte jusqu'au Moulin de Saltgourde
- Chemin de Saltgourde (WC)
- Rue Pierre Brantôme
- Centre social et culturel du Gour de l'Arche
- **Place du Gour de l'Arche** (WC)

Realisation : Ville de Périgueux, service Communication, juillet 2020. Photos : Ville de Périgueux / Délic & Décolle.








PÉRIGUEUX
capitale du
PÉRIGORD

PARCOURS FRAÎCHEUR À PÉRIGUEUX



vie locale

-  parcours fraîcheur dans la ville
-   départs des parcours / arrivées
-  zones / jardins végétalisés / ombragés
-  bâtiments publics frais / climatisés

PARCOURS 1 / De la place de la Clautre au Musée d'art et d'archéologie (1 heure)

DÉPART Place de la Clautre

- Cathédrale Saint-Front / Jardin du Thouin
- Rue Salinière (place du Serment : fontaine Wallace)
- Place du Coderc (fontaine + WC)
- Place Saint-Silain /rue Modeste (fontaine côté rue Modeste, fontaine Wallace côté rue du Cimetière Saint-Silain)
- Rue Eguillerie
- Place Saint-Louis (fontaine La Source)
- Rue du Puits-Limogeanne (fontaine)
- Rue de l'Union
- Rue Limogeanne (traversée)
- Rue du Conseil (fontaine)
- Rue Saint-Front (traversée)
- Place Emile Goudeau
- Rue Fénelon (fontaine rue Saint-Joseph)
- Rue des Augustins
- **Musée d'art et d'archéologie du Périgord (MAAP)**

PARCOURS 2 / De la cathédrale Saint-Front à la galerie Daumesnil - Puy-Saint-Front côté est (1 heure)

DÉPART Cathédrale Saint-Front

- Rue Mignot (fontaine)
- Rue Port-de-Graule (fontaine)
- Square d'Amberg
- Prendre escalier vers Barbecane
- Rue Barbecane
- Rue du Plantier
- Rue de la Constitution (fontaine)
- Rue des Fracs-Maçons
- Place de la Vertu
- Rue Judaïque
- Rue Saint-Joseph
- Rue Notre Dame
- Rue Saint-Front (traversée)
- Rue Lanmary (fontaine)
- Rue Limogeanne
- Rue de la Miséricorde
- **Galerie Daumesnil**

PARCOURS 3 / Du Jardin du Thouin à la place Francheville (1 heure)

DÉPART Jardin du Thouin

- Rue du Séminaire (WC)
- Rue Tranquille (fontaine)
- Rue du Calvaire
- Rue Saint-Roch
- Rue Aubergerie
- Possibilité de rejoindre la place Hoche vers les jardins de l'Espace culturel François-Mitterrand (horaires : lundi au vendredi - 9 h / 18 h) puis reprendre la rue Aubergerie
- Place de Navarre
- Rue Séguier
- Rue des Farges
- Rue de la Bride
- Tour Mataguerre
- **Places Francheville (fontaine + WC)**

